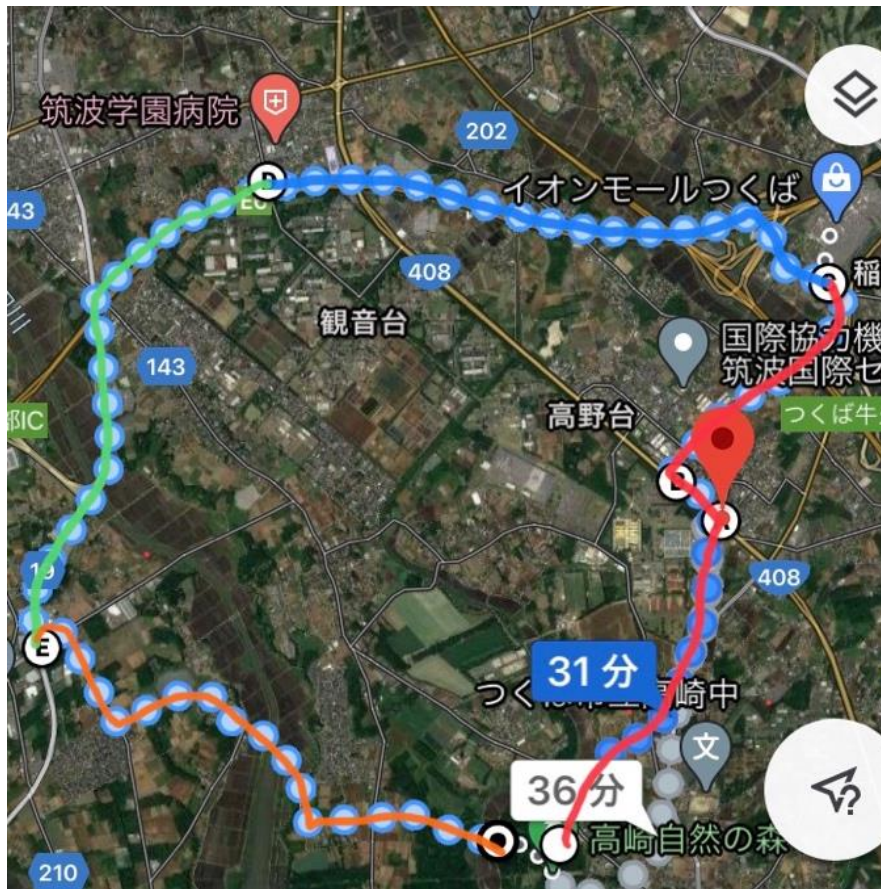


たかさき

やく

高崎自然の森コース (約14.6km)



※一区间目：赤, 二区间目：青, 三区间目：緑, 四区间目：橙

◆スタート・ゴールについて

高崎自然の森

<https://www.city.tsukuba.lg.jp/shisetsu/kouensports/1003661.html>

むりょうちゅうしゃじょう
無料駐車場 (約 50 台)

◆第一区間 ^{くかん} 高崎自然の森→イオンモールつくば 約 4.5 km

○コースの途中にあるコンビニ



ローソンつくば^{まきその}牧園店

- 牛久学園通り
- 休憩地^{けい}から約 2.8km



ミニストップつくば^{こうやだい}高野台店

- 牛久学園通り
- 休憩地から約 2.9km

○コース内の魅力・休憩地の説明

- 緑^{かこ}に囲まれた中を通る！
- 変わったアスレチックがある高野台公園^か☀

〈休憩地〉 イオンモールつくば

→ <https://tsukuba-aeonmall.com/>



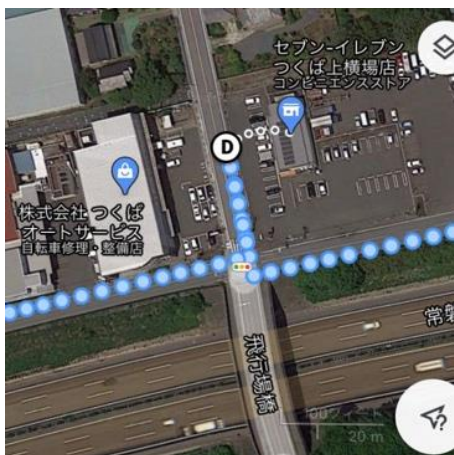
お手洗いあり

◆第二区間 イオンモールつくば→セブンイレブンつくば^{かみよこば}上横場店 約 3.4 km

○コース内の魅力・休憩地の説明

- ・茨城県民には^か欠かせない！常磐自動車道^{じょうばん} 🚗

〈休憩地〉 セブンイレブンつくば上横場店



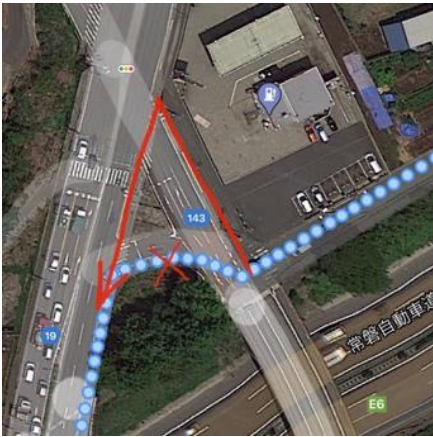
お手洗いあり

◆第三区間 セブンイレブンつくば上横場店→セブンイレブン^{や た へ}谷田部インター店


約 3.3km

○注意点

いでみつ
出光（ガソリンスタンド）の所は約 50m 先の^{おうだん}横断歩道^{わた}を渡ってください。



○コース内の魅力・休憩地の説明

• 川の幅なんと 200m！牛久沼につながる^{はば}谷川^{うしくぬま} 

〈休憩地〉 セブンイレブン谷田部インター店



お手洗いあり

◆第四区間 セブンイレブン谷田部インター店→高崎自然の森 約3.4km

○コース内の魅力・休憩地の説明

- ・テーマに沿ったエリアがたくさん！高崎自然の森🌿

〈ゴール〉 高崎自然の森



お手洗いあり