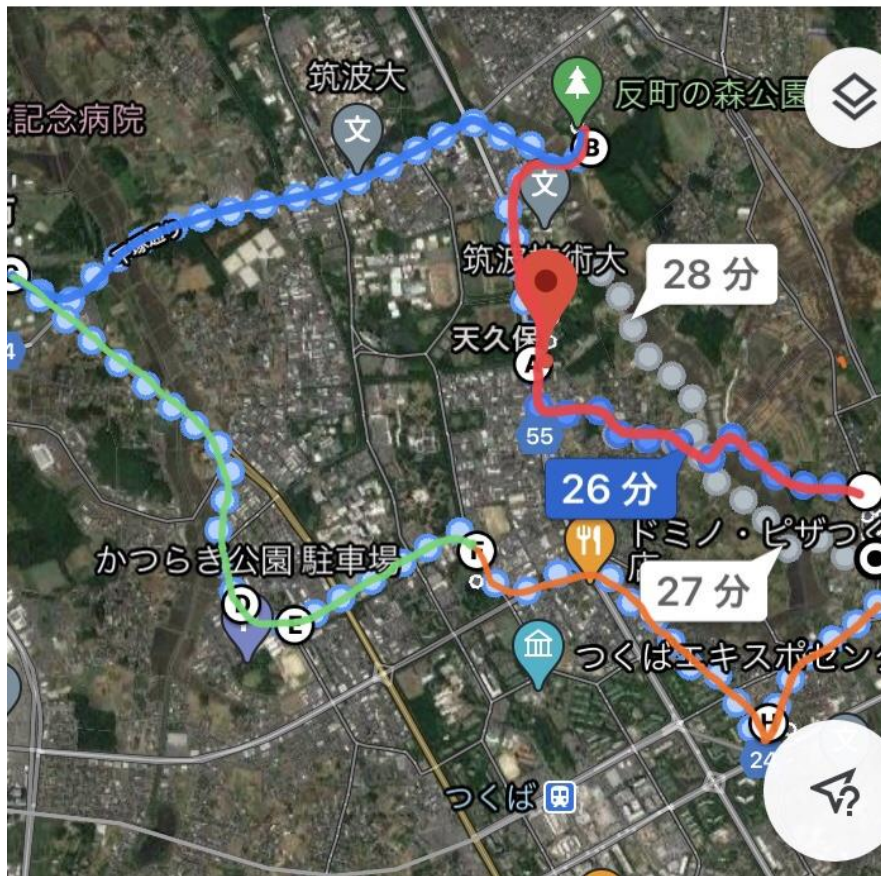


さくら運動公園コース (約12.5km)^{やく}



※一区間目：赤, 二区間目：青, 三区間目：緑, 四区間目：橙^{だいだい}

◆スタート・ゴールについて

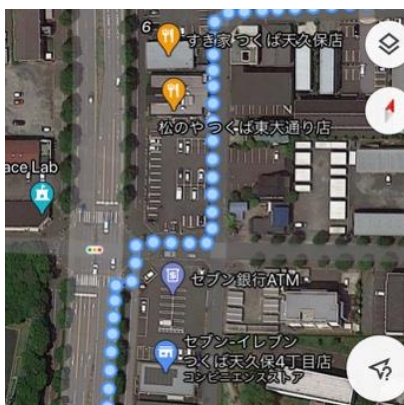
さくら運動公園

<https://www.city.tsukuba.lg.jp/shisetsu/kouensports/kouen/1002815.html>

むりょうちゅうしゃじょう
無料駐車場 (83台)

◆第一区間 ^{くかん} さくら運動公園 → ^{そりまち} 反町の森公園 約 3.3 km

○コースの途中にあるコンビニ



セブンイレブンつくば^{あまくほ}天久保4丁目店

- ^{ひがしおおどろ}学園東大通り
- 近くに松のや

○コース内の魅力・休憩地の説明

- いろいろな植物🌿を集めて大切に守っている！国立科学博物館筑波実験植物園^{はくぶつかんつくばしっけん}

〈休憩地〉 反町の森公園


[https://www.city.tsukuba.lg.jp/shisetsu/kouensports/kouen/1002819.ht](https://www.city.tsukuba.lg.jp/shisetsu/kouensports/kouen/1002819.htm)

[ml](#)

お手洗いあり

◆第二区間 反町の森公園→セブンイレブンつくば西平塚店 ^{にしひらつか} 約3 km

○コース内の魅力・休憩地の説明

- なんとディズニーランド  5 ^こ個分の大きさ！筑波大学
- つくば路スタッフが近くにたくさん住んでいるよ！久しぶりに会えちゃうかも！？

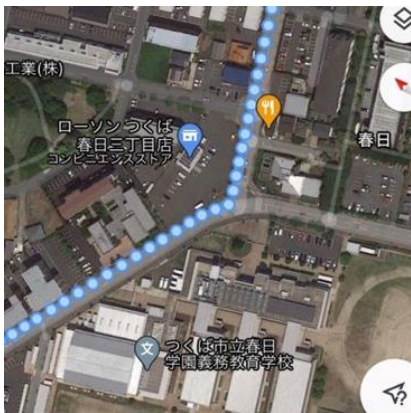
〈休憩地〉 セブンイレブンつくば西平塚店



お手洗いあり

◆第三区間 セブンイレブンつくば西平塚店→松見公園 約 3.2km

○コースの途中にあるコンビニ



ローソン^{かすが}春日三丁目店

- 春日学園^{きむ}義務教育学校の近く
- 休憩地から約 2.1km

○コース内の魅力・休憩地の説明

- 高さ 45m の展望台！^{てんほうだい} 🗼 松見公園

〈休憩地〉 松見公園

<https://www.city.tsukuba.lg.jp/shisetsu/kouensports/kouen/1002834.html>



お手洗いあり

◆第四区間 松見公園→さくら運動公園 約3km

○コースの途中にあるコンビニ



セブンイレブンつくば^{はなむろ}花室店

- 大池橋の手前
- 休憩地から約2.4km

○コース内の魅力・休憩地の説明

• 本物の蒸気機関車^{じょうきかんしゃ}！公園に信号機^{しんこうき}！東京駅みたいな建物^{たてもの}！？さくら交通公園

園

• スリル満点^{まんてん}！？ながーい滑り台^{すべ}！さくら運動公園

〈ゴール〉 さくら運動公園

お手洗いあり