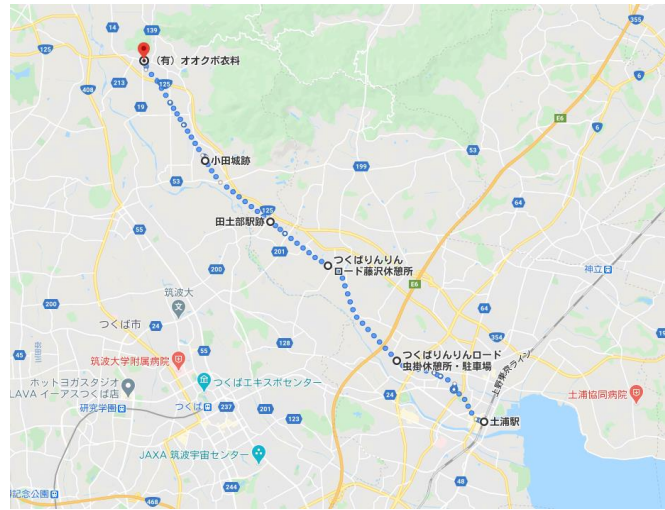


りんりんロードコース



約 16.2km

スタート地点：土浦駅（有料駐車場のみ）

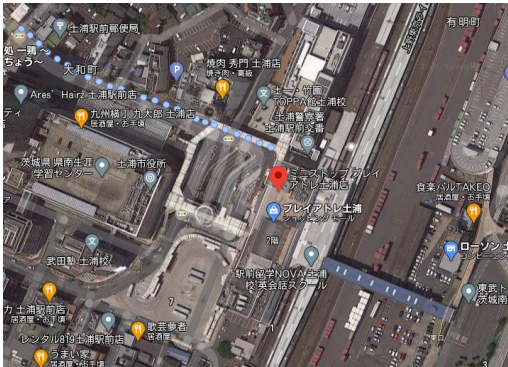
※りんりんロードに入った後はコンビニがありません！必ず水分などは大目に用意してください！

◆第一区間 土浦駅→虫掛休憩所

約 3.6 km

○利用推奨するコンビニ

ミニストッププレイアトレ土浦店



・トイレ あり

◆第二区間 虫掛休憩所→藤沢休憩所

約 3.7 km

トイレ 休憩地にあり

※次の休憩地にトイレがありません！必ず行ってください！

◆第三区間 藤沢休憩所→田土部休憩所

約 2.2 km

トイレ なし

◆第四区間 田土部休憩所→小田城址

約 3.0 km

トイレ 出口付近にあり

○コース内の魅力・休憩地の説明

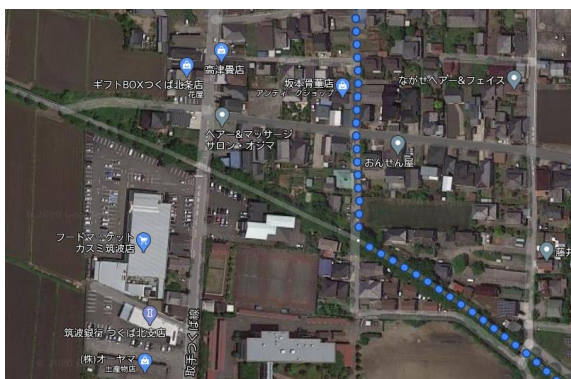
鎌倉時代に造られた城の跡。

◆第五区間 小田城址→北条（バス停）

約 3.8 km

近くのコンビニ・トイレ

カスミつくば店



帰りのバスについて

バスは以下の時間で出ています。(大人 810 円)

17 時 29 分の便が最後なので注意！

路線バス	
無印=土浦駅(西口)	
07	<u>19</u>
08	<u>59</u>
10	<u>59</u>
12	<u>59</u>
16	<u>19</u>
17	<u>29</u>